

- Legenda**
- hranice drážního prostoru
 - katastr nemovitostí informačního charakteru
 - pozemek SZDC, s.o. dotčený stavbou
 - pozemek ČD, a.s. dotčený stavbou
 - budující pozemek SZDC, s.o.
 - dotčený zábor do 1 roku na pozemcích ostatních vlastníků
 - věcné břemeno

9,1

9,2

9,3

9,4

9,5

9,6

9,7

9,8

9,9

10,0

10,1

10,2

10,3

10,4

10,5

10,6

10,7

10,8

10,9

10,10

10,11

10,12

10,13

10,14

10,15

10,16

10,17

10,18

10,19

10,20

10,21

10,22

10,23

10,24

10,25

10,26

10,27

10,28

10,29

10,30

10,31

10,32

10,33

10,34

10,35

10,36

10,37

10,38

10,39

10,40

10,41

10,42

10,43

10,44

10,45

10,46

10,47

10,48

10,49

10,50

10,51

10,52

10,53

10,54

10,55

10,56

10,57

10,58

10,59

10,60

10,61

10,62

10,63

10,64

10,65

10,66

10,67

10,68

10,69

10,70

10,71

10,72

10,73

10,74

10,75

10,76

10,77

10,78

10,79

10,80

10,81

10,82

10,83

10,84

10,85

10,86

10,87

10,88

10,89

10,90

10,91

10,92

10,93

10,94

10,95

10,96

10,97

10,98

10,99

10,100

10,101

10,102

10,103

10,104

10,105

10,106

10,107

10,108

10,109

10,110

10,111

10,112

10,113

10,114

10,115

10,116

10,117

10,118

10,119

10,120

10,121

10,122

10,123

10,124

10,125

10,126

10,127

10,128

10,129

10,130

10,131

10,132

10,133

10,134

10,135

10,136

10,137

10,138

10,139

10,140

10,141

10,142

10,143

10,144

10,145

10,146

10,147

10,148

10,149

10,150

10,151

10,152

10,153

10,154

10,155

10,156

10,157

10,158

10,159

10,160

10,161

10,162

10,163

10,164

10,165

10,166

10,167

10,168

10,169

10,170

10,171

10,172

10,173

10,174

10,175

10,176

10,177

10,178

10,179

10,180

10,181

10,182

10,183

10,184

10,185

10,186

10,187

10,188

10,189

10,190

10,191

10,192

10,193

10,194

10,195

10,196

10,197

10,198

10,199

10,200

10,201

10,202

10,203

10,204

10,205

10,206

10,207

10,208

10,209

10,210

10,211

10,212

10,213

10,214

10,215

10,216

10,217

10,218

10,219

10,220

10,1

10,2

10,3

10,4

10,5

10,6

10,7

10,8

10,9

10,10

10,11

10,12

10,13

10,14

10,15

10,16

10,17

10,18

10,19

10,20

10,21

10,22

10,23

10,24

10,25

10,26

10,27

10,28

10,29

10,30

10,31

10,32

10,33

10,34

10,35

10,36

10,37

10,38

10,39

10,40

10,41

10,42

10,1

10,2

10,3

10,4

10,5

10,6

10,7

10,8

10,9

10,10

10,11

10,12

10,13

10,14

10,15

10,16

10,17

10,18

10,19

10,20

10,21

10,22

10,23

10,24

10,25

10,26

10,27

10,28

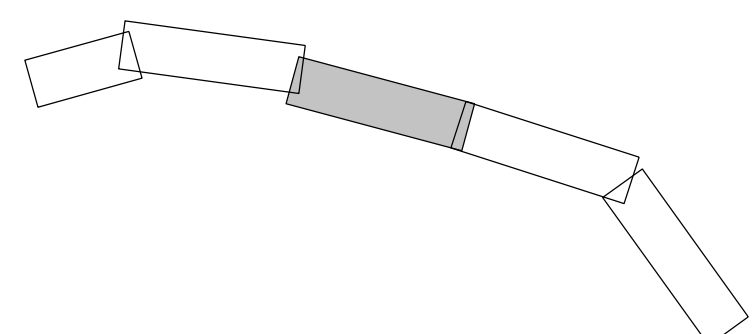
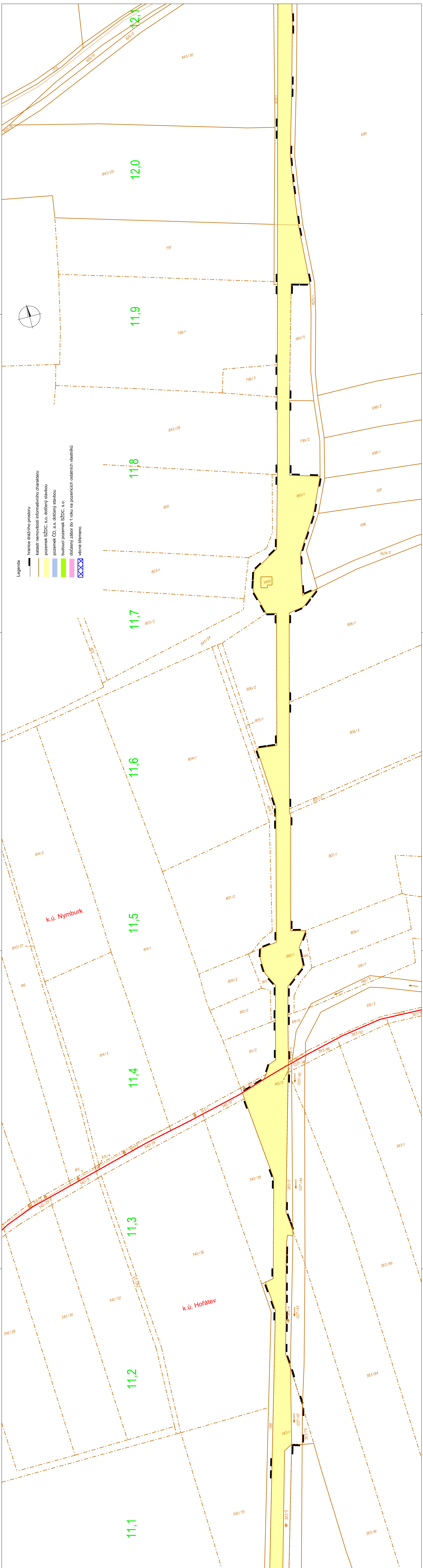
10,29

10,30

10,31

10,32

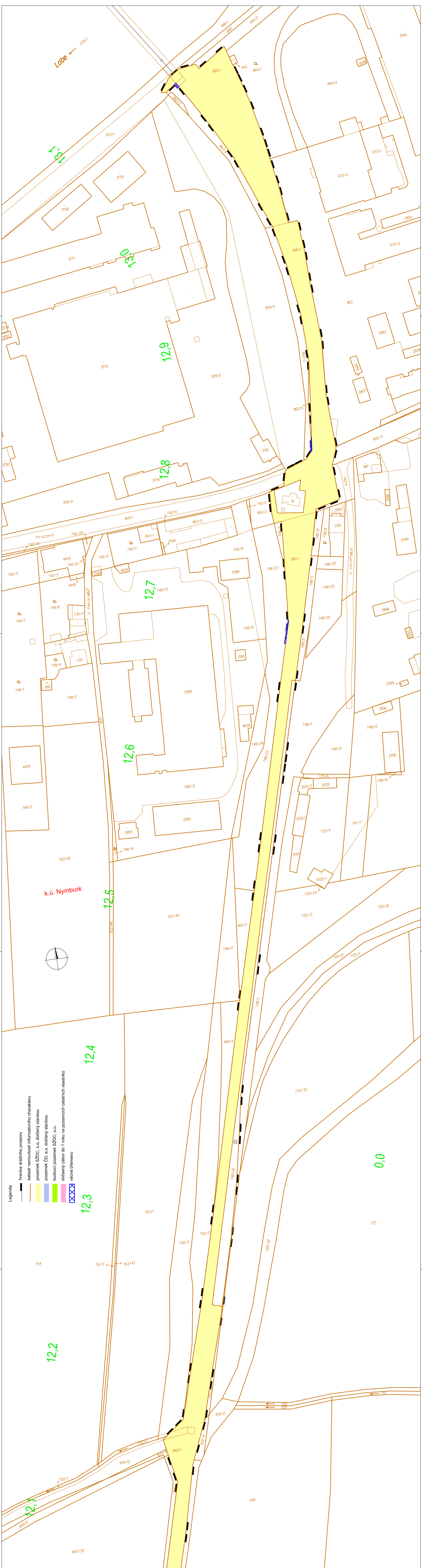
10,33



Číslo ověření:
Datum ověření:

Název zakázky
Výstavba PZS na přejezdech P4045 v km 10,216 a P4947 v km 11,174 v trati Nymburk hl. n. – Poříčany

HRDLIČKA spol.s r.o.		Objednatel: TMS Projekt s.r.o.		Pracoviště: Cest 17, 602 00 Brno tel: 545 246 726 e-mail: tms@hrdlicka.cz	
ÚOZ	Zaměření	Číslo zakázky	18.1065	Datum	
Ing. Petr Pavlačka	Ing. Petr Pavlačka	Zpracoval	Ing. Jitka Kubenová	6/2018	
Název zakázky		Souř. systém		Výšk. systém	
Výstavba PZS na přejezdech P4045 v km 10,216 a P4947 v km 11,174 v trati Nymburk hl. n. – Poříčany		S-JTISK		BpV	
Název výkresu		Šířka listu		Část	
Předběžný výkres výkupu pozemků		PD		1:2,5	
Číslo výkresu		Formát		Měřítko	
3/5		6x4		1 : 1000	



- Legenda
- hranice dražního prostoru
 - katastr nemovitostí informativního charakteru
 - pozemek SZDC, s.o., dočasný stavbou
 - pozemek ČD, a.s. dočasný stavbou
 - budující pozemek SZDC, s.o.
 - dočasný zábor do 1 roku na pozemcích ostatních vlastníků
 - věcné břemeno

Číslo ověření:
Datum ověření:

Název zakázky
Výstavba PZS na přejezdech P4045 v km 10,216 a P4947 v km 11,174 v trati Nymburk hl. n. – Poříčany

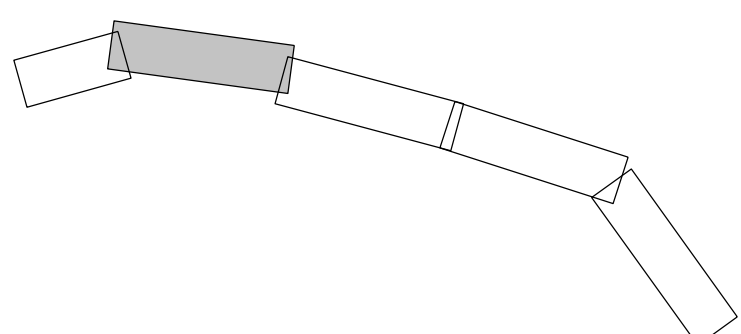
Název výkresu
Předběžný výkres výkupu pozemků

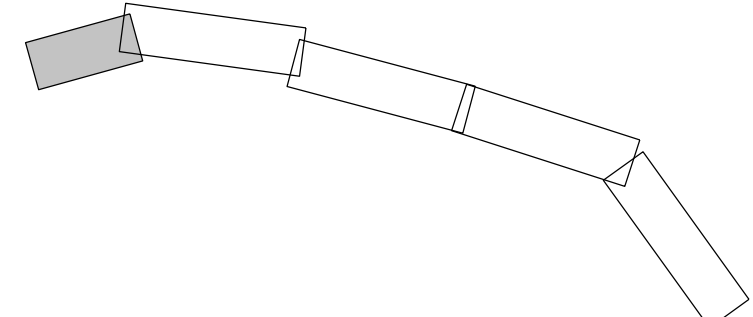
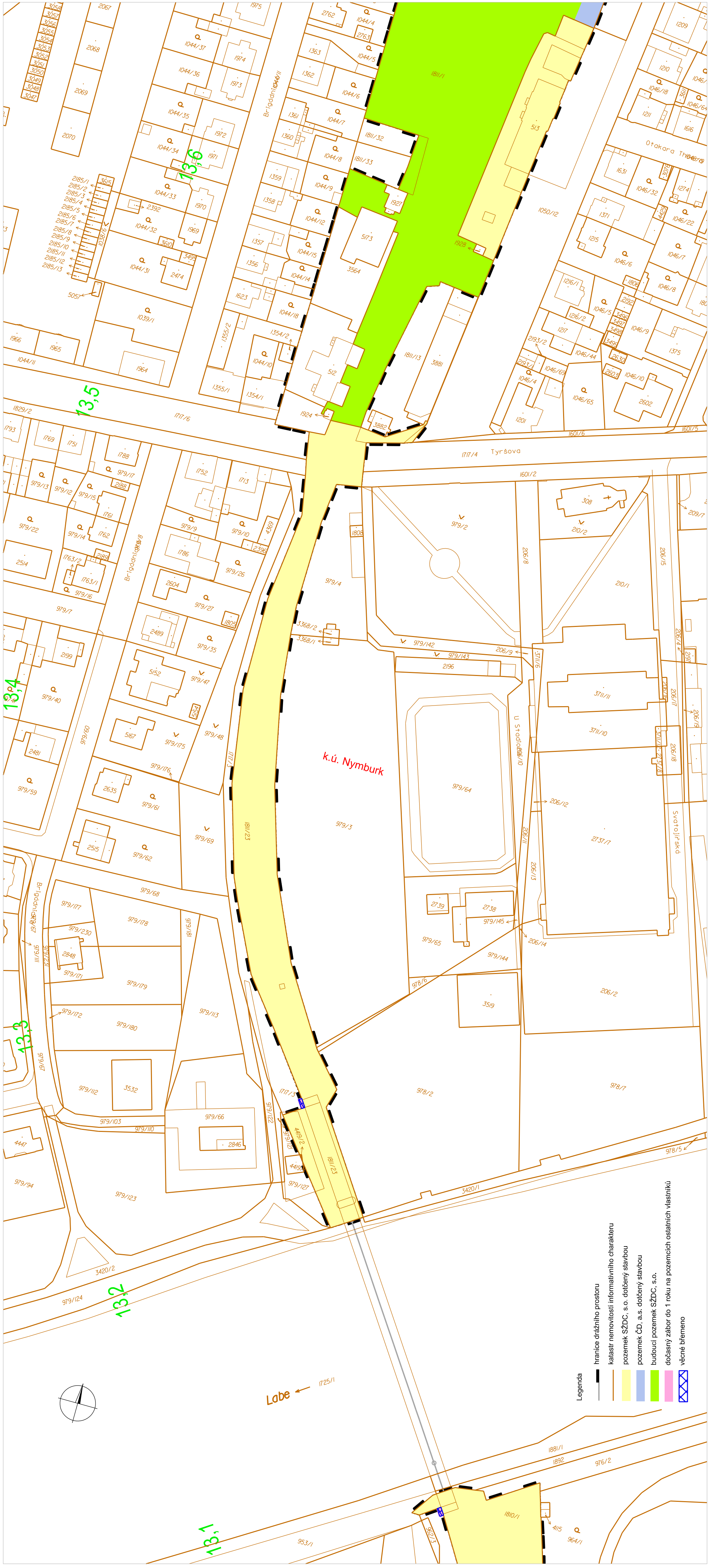
Číslo výkresu
4/5

Formát
6x4

Měřítko
1 : 1000


HRDLIČKA spol.s r.o.		Objednatel: TMS Projekt s.r.o.		Pracoviště: Cest 7, 602 00 Brno tel: 545 246 726 e-mail: tms@hrdlicka.cz	
UOZ	Zaměření	Číslo zakázky	18.1065	Datum	
Ing. Petr Pavlačka		Ing. Petr Pavlačka	6/2018	Výš. systém	
		Bc. Jilka Kubenová		S-JTISK	
				Bp	
Název zakázky		Stupeň dok.		Část	
Výstavba PZS na přejezdech P4045 v km 10,216 a P4947 v km 11,174 v trati Nymburk hl. n. – Poříčany		PD		1.2.5	
Název výkresu		Číslo výkresu		Měřítko	
Předběžný výkres výkupu pozemků		4/5		1 : 1000	





Číslo ověření:
Datum ověření:

Náležitosti a přesnosti odpovídá
právní předpisům a podmínkám
pisemně dohodnutým s objednatelem.

 HRDLIČKA spol. s r.o.		Objednatel: TMS Projekt s.r.o.		Pracoviště: Čejl 7, 602 00 Brno tel: 545 246 758 e-mail: brno@hrdlicka.cz	
ÚOZÍ	Zaměřil	Zpracoval	Kontroloval	Číslo zakázky	18.1065
	Ing. Petr Pavelka		Ing. Petr Pavelka	Datum	6/2018
			Bc. Jitka Kubenová	Souř. systém S-JTSK	Výšk. systém Bpv
Název zakázky					
Výstavba PZS na přejezdech P4945 v km 10,216 a P4947 v km 11,714 v trati Nymburk hl. n. – Porfčany					
Název výkresu		Číslo výkresu		PD	Část I.2.5
		5/5		Formát 4x44	Měřítko 1 : 1000
Předběžný výkres výkupu pozemků					